

2012ふるさとカレンダー

サシバの志

～ 空から見た大和村 ～



鹿児島県  大和村



立神（大和村今里）

今里北側の沖合に磯風堂をたたす立神は、南の彼方にあるニライカナイから神々が島に訪れる道標として崇められてきました。また、集落には伝説の人物、実久三次郎が今里の奥山から立神に舟を加計島麻島の奥久へ渡ったという言い伝えが残っています。立神周辺はハーゲン（スジアラ）など大物の釣り場として知られ多くの釣り人が訪れます。



1月

2月

日	月	火	水	木	金	土
先勝 1 旧暦12月8日 元旦 正月祝い	友引 2 旧暦12月9日 振替休日 セックノヨエ	先負 3 旧暦12月10日	仏滅 4 旧暦12月11日 消防出初め式 成人式	大安 5 旧暦12月12日	赤口 6 旧暦12月13日	先勝 7 旧暦12月14日 ナンカンゼック
友引 8 旧暦12月15日	先負 9 旧暦12月16日 成人の日	仏滅 10 旧暦12月17日	大安 11 旧暦12月18日	赤口 12 旧暦1月19日	先勝 13 旧暦12月20日	友引 14 旧暦12月21日
先負 15 旧暦12月22日	仏滅 16 旧暦12月23日	大安 17 旧暦12月24日	赤口 18 旧暦12月25日 ヒキヤゲ	先勝 19 旧暦12月26日	友引 20 旧暦12月27日	先負 21 旧暦12月28日
仏滅 22 旧暦12月29日	先勝 23 旧暦1月1日	友引 24 旧暦1月2日	先負 25 旧暦1月3日	仏滅 26 旧暦1月4日	大安 27 旧暦1月5日	赤口 28 旧暦1月6日
先勝 29 旧暦1月7日 まほろば大和ウォーキング大会	友引 30 旧暦1月8日	先負 31 旧暦1月9日	1	2	2011 12月 日 月 火 水 木 金 土 1 2 3 4 5 6 7 8 9 10 11 12 13 14 15 16 17 18 19 20 21 22 23 24 25 26 27 28 29 30 31	

日	月	火	水	木	金	土
29	30	31	仏滅 1 旧暦1月10日	大安 2 旧暦1月11日	赤口 3 旧暦1月12日	先勝 4 旧暦1月13日
友引 5 旧暦1月14日	先負 6 旧暦1月15日	仏滅 7 旧暦1月16日	大安 8 旧暦1月17日	赤口 9 旧暦1月18日	先勝 10 旧暦1月19日	友引 11 旧暦1月20日 建国記念の日
先負 12 旧暦1月21日	仏滅 13 旧暦1月22日	大安 14 旧暦1月23日	赤口 15 旧暦1月24日	先勝 16 旧暦1月25日	友引 17 旧暦1月26日	先負 18 旧暦1月27日
仏滅 19 旧暦1月28日	大安 20 旧暦1月29日	赤口 21 旧暦1月30日	友引 22 旧暦2月1日	先負 23 旧暦2月2日	仏滅 24 旧暦2月3日	大安 25 旧暦2月4日
赤口 26 旧暦2月5日	先勝 27 旧暦2月6日	友引 28 旧暦2月7日	先負 29 旧暦2月8日	1	3月 日 月 火 水 木 金 土 1 2 3 4 5 6 7 8 9 10 11 12 13 14 15 16 17 18 19 20 21 22 23 24 25 26 27 28 29 30 31	



〒894-3192 鹿児島県大島郡大和村大和浜100番地
 TEL (0997) 57-2111・FAX (0997) 57-2161
<http://www.vill.yamato.lg.jp/>



屋浜



屋浜（大和村志戸勘）


名音集落と志戸勘集落の間に位置する屋浜（やばま）は平成18年の志戸勘ハイパス（全長2,582m）の開通によって気軽に訪れることができるようになりました。眼下に広がるリーフにはタコや貝、イセエビの格好な漁場であると共に中央のステイゴモリ（タツ穴）と呼ばれる窪地はカツオ漁が盛んであった時代に倒のキビナゴのカゴを沈め保管する場所として利用されていたそうです。

3月

日	月	火	水	木	金	土
2月						
	1	2	3	4	5	6
7	8	9	10	11	12	13
14	15	16	17	18	19	20
21	22	23	24	25	26	27
28	29	30	31			
先勝 旧暦2月12日	友引 旧暦2月13日	先負 旧暦2月14日	仏滅 旧暦2月15日	大安 旧暦2月16日	赤口 旧暦2月17日	先勝 旧暦2月18日
友引 旧暦2月19日	先負 旧暦2月20日	仏滅 旧暦2月21日 中学校卒業式	大安 旧暦2月22日	赤口 旧暦2月23日	先勝 旧暦2月24日	友引 旧暦2月25日
先負 旧暦2月26日	仏滅 旧暦2月27日	大安 旧暦2月28日 春分の日	赤口 旧暦2月29日	先負 旧暦3月1日 小学校卒業式	仏滅 旧暦3月2日	大安 旧暦3月3日 サンガツサンチ
赤口 旧暦3月4日	先勝 旧暦3月5日	友引 旧暦3月6日	先負 旧暦3月7日	仏滅 旧暦3月8日	大安 旧暦3月9日	赤口 旧暦3月10日

4月

日	月	火	水	木	金	土
先勝 旧暦3月11日	友引 旧暦3月12日	先負 旧暦3月13日	仏滅 旧暦3月14日	大安 旧暦3月15日	赤口 旧暦3月16日 小学校入学式 中学校入学式	先勝 旧暦3月17日
友引 旧暦3月18日	先負 旧暦3月19日	仏滅 旧暦3月20日	大安 旧暦3月21日	赤口 旧暦3月22日	先勝 旧暦3月23日	友引 旧暦3月24日
先負 旧暦3月25日	仏滅 旧暦3月26日	大安 旧暦3月27日	赤口 旧暦3月28日	先勝 旧暦3月29日	友引 旧暦3月30日	先負 旧暦3月1日
仏滅 旧暦3月2日	大安 旧暦3月3日	赤口 旧暦3月4日	先勝 旧暦3月5日	友引 旧暦3月6日	先負 旧暦3月7日	仏滅 旧暦3月8日
大安 旧暦3月9日 昭和の日	赤口 旧暦3月10日 振替休日	1	2	3	5月	
					1	2
					3	4
					5	6
					7	8
					9	10
					11	12
					13	14
					15	16
					17	18
					19	20
					21	22
					23	24
					25	26
					27	28
					29	30
					31	



大和村

〒894-3192 鹿児島県大島郡大和村大和浜100番地
TEL (0997) 57-2111・FAX (0997) 57-2161
<http://www.vill.yamato.lg.jp/>



湯湾岳（大和村名音）

湯湾岳（標高694m）は大和村と宇検村の村境に位置する奄美大島の最高峰です。山頂は奄美大島開闢（かいびやく）の祖、阿麻弥姑（アマミコ）、志仁礼久（シニレク）の二神が降臨した霊峰と伝えられ古くから信仰の対象とされてきました。頂上付近はアマミノクロウサギを始めとする希少種が多く生息していることから神屋・湯湾岳天然記念物に指定され貴重な自然を保護しています。




5月

6月

日	月	火	水	木	金	土
4月						
1	2	3	4	5	6	7
8	9	10	11	12	13	14
15	16	17	18	19	20	21
22	23	24	25	26	27	28
29	30					
赤口 6	先勝 7	友引 8	先負 9	仏滅 10	大安 11	赤口 12
旧暦3月16日	旧暦3月17日	旧暦3月18日	旧暦3月19日	旧暦3月20日	旧暦3月21日	旧暦3月22日
先勝 13	友引 14	先負 15	仏滅 16	大安 17	赤口 18	先勝 19
旧暦3月23日	旧暦3月24日	旧暦3月25日	旧暦3月26日	旧暦3月27日	旧暦3月28日	旧暦3月29日
友引 20	仏滅 21	大安 22	赤口 23	先勝 24	友引 25	先負 26
旧暦3月30日	旧暦4月1日	旧暦4月2日	旧暦4月3日	旧暦4月4日	旧暦4月5日	旧暦4月6日
仏滅 27	大安 28	赤口 29	先勝 30	友引 31	1	2
旧暦4月7日	旧暦4月8日	旧暦4月9日	旧暦4月10日	旧暦4月11日		

日	月	火	水	木	金	土
7月						
1	2	3	4	5	6	7
8	9	10	11	12	13	14
15	16	17	18	19	20	21
22	23	24	25	26	27	28
29	30	31				
大安 3	ひつじ 4	赤口 5	先勝 6	友引 7	先負 8	大安 9
旧暦4月14日	旧暦4月15日	旧暦4月16日	旧暦4月17日	旧暦4月18日	旧暦4月19日	旧暦4月20日
赤口 10	先勝 11	友引 12	先負 13	仏滅 14	大安 15	赤口 16
旧暦4月21日	旧暦4月22日	旧暦4月23日	旧暦4月24日	旧暦4月25日	旧暦4月26日	旧暦4月27日
先勝 17	友引 18	先負 19	大安 20	赤口 21	先勝 22	友引 23
旧暦4月28日	旧暦4月29日	旧暦4月30日	旧暦5月1日	旧暦5月2日	旧暦5月3日	旧暦5月4日
先負 24	仏滅 25	大安 26	赤口 27	先勝 28	友引 29	先負 30
旧暦5月5日	旧暦5月6日	旧暦5月7日	旧暦5月8日	旧暦5月9日	旧暦5月10日	旧暦5月11日



大和村

〒894-3192 鹿児島県大島郡大和村大和浜100番地
 TEL (0997) 57-2111・FAX (0997) 57-2161
<http://www.vill.yamato.lg.jp/>



阿山崎 (大和村戸円)

阿山崎 (あさんざき) はヒエン浜とトクハマ (徳浜) の間に位置する岬で、潮流による砂の堆積で隆起になった陸路島 (りくけいとう) です。東シナ海に突き出たY字型の岬は台風や冬場の季節風による大波が打ち付けます。周辺はエラブチ (ブダイ) など高級魚の産卵の釣り場として知られ、天気の良い日は釣り人が詰めかけます。



阿山崎




7月

日	月	火	水	木	金	土
仏滅 1 旧暦5月12日	大安 2 旧暦5月13日	赤口 3 旧暦5月14日	先勝 4 旧暦5月15日	友引 5 旧暦5月16日	先負 6 旧暦5月17日	仏滅 7 旧暦5月18日
大安 8 旧暦5月19日	赤口 9 旧暦5月20日	先勝 10 旧暦5月21日	友引 11 旧暦5月22日	先負 12 旧暦5月23日	仏滅 13 旧暦5月24日	大安 14 旧暦5月25日
赤口 15 旧暦5月26日	先勝 16 旧暦5月27日 海の日	友引 17 旧暦5月28日	先負 18 旧暦5月29日	赤口 19 旧暦6月1日	先勝 20 旧暦6月2日	友引 21 旧暦6月3日
先負 22 旧暦6月4日	仏滅 23 旧暦6月5日	大安 24 旧暦6月6日	赤口 25 旧暦6月7日	先勝 26 旧暦6月8日	友引 27 旧暦6月9日	先負 28 旧暦6月10日
仏滅 29 旧暦6月11日	大安 30 旧暦6月12日	赤口 31 旧暦6月13日	1	2	6月 日 月 火 水 木 金 土 1 2 3 4 5 6 7 8 9 10 11 12 13 14 15 16 17 18 19 20 21 22 23 24 25 26 27 28 29 30	

8月

日	月	火	水	木	金	土
9月 日 月 火 水 木 金 土 1 2 3 4 5 6 7 8 9 10 11 12 13 14 15 16 17 18 19 20 21 22 23 24 25 26 27 28 29						
先勝 1 旧暦6月14日	友引 2 旧暦6月15日	先負 3 旧暦6月16日	仏滅 4 旧暦6月17日	先勝 5 旧暦6月18日	赤口 6 旧暦6月19日	先勝 7 旧暦6月20日
友引 8 旧暦6月21日	先負 9 旧暦6月22日	仏滅 10 旧暦6月23日	大安 11 旧暦6月24日	赤口 12 旧暦6月25日	先勝 13 旧暦6月26日	友引 14 旧暦6月27日
先負 15 旧暦6月28日	仏滅 16 旧暦6月29日	大安 17 旧暦6月30日	先勝 18 旧暦7月1日	友引 19 旧暦7月2日	先負 20 旧暦7月3日	仏滅 21 旧暦7月4日
大安 22 旧暦7月5日	赤口 23 旧暦7月6日	先勝 24 旧暦7月7日 七夕旧暦	友引 25 旧暦7月8日 ひらとみ祭り	先負 26 旧暦7月9日	仏滅 27 旧暦7月10日	大安 28 旧暦7月11日
赤口 29 旧暦7月12日	先勝 30 旧暦7月13日	友引 31 旧暦7月14日	1			



大和村

〒894-3192 鹿児島県大島郡大和村大和浜100番地
TEL (0997) 57-2111・FAX (0997) 57-2161
<http://www.vill.yamato.lg.jp/>



ヒエン崎（大和村戸門）

アダムの防砂林とイチャンキ（ビーチロック）が美しいヒエン浜。海岸は西にブース（大瀬）東にタチガミ（立神）を配し、沖合のリーフは大潮の時期になると干上がりイザリ（潮干狩り）を楽しめる人で賑わいます。一体はその雄大な景観から昭和49年に奄美群島国立公園に指定されました。



ヒエン浜

9月

10月

日	月	火	水	木	金	土
8月						
日	月	火	水	木	金	土
						1
5	6	7	8	9	10	11
12	13	14	15	16	17	18
19	20	21	22	23	24	25
26	27	28	29	30	31	
2	3	4	5	6	7	8
9	10	11	12	13	14	15
16	17	18	19	20	21	22
23	24	25	26	27	28	29
30	31					

日	月	火	水	木	金	土
30	1	2	3	4	5	6
7	8	9	10	11	12	13
14	15	16	17	18	19	20
21	22	23	24	25	26	27
28	29	30	31			
11月						
日	月	火	水	木	金	土
						1
4	5	6	7	8	9	10
11	12	13	14	15	16	17
18	19	20	21	22	23	24
25	26	27	28	29	30	



〒894-3192 鹿児島県大島郡大和村大和浜100番地
 TEL (0997) 57-2111・FAX (0997) 57-2161
<http://www.vill.yamato.lg.jp/>



トウルス（大和村大金久）

大金久集落の海岸線にはリーフが発達し内側にはイノー（礁湖）と呼ばれる静穏域が広がります。外洋と隔たれたイノーは多くの魚介類が生息し、手軽に海の幸を得ることのできる豊かな海です。海岸の西側にはトウルス（通称）と呼ばれるアーチ状の奇岩が並び、強風や荒波を遮るトウルスは大金久集落のシンボルです。




トウルス

11月

H	月	火	水	木	金	土
10月						
日	月	火	水	木	金	土
1	2	3	4	5	6	
7	8	9	10	11	12	13
14	15	16	17	18	19	20
21	22	23	24	25	26	27
28	29	30	31			
大安 4	赤口 5	先勝 6	友引 7	先負 8	仏滅 9	大安 10
旧曆9月21日	旧曆9月22日	旧曆9月23日	旧曆9月24日	旧曆9月25日	旧曆9月26日	旧曆9月27日
赤口 11	先勝 12	友引 13	仏滅 14	大安 15	赤口 16	先勝 17
旧曆9月28日	旧曆9月29日	旧曆9月30日	旧曆10月1日	旧曆10月2日	旧曆10月3日	旧曆10月4日
友引 18	先負 19	仏滅 20	大安 21	赤口 22	先勝 23	友引 24
旧曆10月5日 村内一周駅伝大会	旧曆10月6日	旧曆10月7日	旧曆10月8日	旧曆10月9日	旧曆10月10日 勤労感謝の日	旧曆10月11日
先負 25	仏滅 26	大安 27	赤口 28	先勝 29	友引 30	1
旧曆10月12日	旧曆10月13日	旧曆10月14日	旧曆10月15日	旧曆10月16日 ムチモレ踊り	旧曆10月17日	

12月

H	月	火	水	木	金	土
2013 1月						
日	月	火	水	木	金	土
6	7	8	9	10	11	12
13	14	15	16	17	18	19
20	21	22	23	24	25	26
27	28	29	30	31		
仏滅 2	大安 3	赤口 4	先勝 5	友引 6	先負 7	仏滅 8
旧曆10月19日	旧曆10月20日	旧曆10月21日	旧曆10月22日	旧曆10月23日	旧曆10月24日	旧曆10月25日
大安 9	赤口 10	先勝 11	友引 12	大安 13	赤口 14	先勝 15
旧曆10月26日	旧曆10月27日	旧曆10月28日	旧曆10月29日	旧曆11月1日 フユルメ	旧曆11月2日	旧曆11月3日
友引 16	先負 17	仏滅 18	大安 19	赤口 20	先勝 21	友引 22
旧曆11月4日	旧曆11月5日	旧曆11月6日	旧曆11月7日	旧曆11月8日	旧曆11月9日	旧曆11月10日
先負 23	仏滅 24	大安 25	赤口 26	先勝 27	友引 28	先負 29
旧曆11月11日 天皇誕生日	旧曆11月12日 振替休日	旧曆11月13日	旧曆11月14日	旧曆11月15日	旧曆11月16日	旧曆11月17日
旧曆11月18日 うしと	旧曆11月19日 ひさえ	旧曆11月20日 ひさえ	旧曆11月21日 ひさえ	旧曆11月22日 ひさえ	旧曆11月23日 ひさえ	旧曆11月24日 ひさえ
30	31					



大和村

〒894-3192 鹿児島県大島郡大和村大和浜100番地
TEL (0997) 57-2111・FAX (0997) 57-2161
<http://www.vill.yamato.lg.jp/>



滝ノ川山（大和村大和浜）

大和浜集落背後に位置する滝ノ川山（タキノコヤマ）は集落の神山として崇められています。山を覆う樹木は特異な植生を有していることから平成19年に「大和浜のオキサワウラジロガシ林」として国の天然記念物として指定を受けました。平成22年の豪雨災害時には土石流が発生し大量の土砂が流出。山肌には現在も爪跡が残ります。



2012

1月

日	月	火	水	木	金	土
1	2	3	4	5	6	7
8	9	10	11	12	13	14
15	16	17	18	19	20	21
22	23	24	25	26	27	28
29	30	31	1	2	3	4

2月

日	月	火	水	木	金	土
29	30	31	1	2	3	4
5	6	7	8	9	10	11
12	13	14	15	16	17	18
19	20	21	22	23	24	25
26	27	28	29	1	2	3

3月

日	月	火	水	木	金	土
26	27	28	29	1	2	3
4	5	6	7	8	9	10
11	12	13	14	15	16	17
18	19	20	21	22	23	24
25	26	27	28	29	30	31

4月

日	月	火	水	木	金	土
1	2	3	4	5	6	7
8	9	10	11	12	13	14
15	16	17	18	19	20	21
22	23	24	25	26	27	28
29	30	1	2	3	4	5

5月

日	月	火	水	木	金	土
29	30	1	2	3	4	5
6	7	8	9	10	11	12
13	14	15	16	17	18	19
20	21	22	23	24	25	26
27	28	29	30	31	1	2

6月

日	月	火	水	木	金	土
27	28	29	30	31	1	2
3	4	5	6	7	8	9
10	11	12	13	14	15	16
17	18	19	20	21	22	23
24	25	26	27	28	29	30

7月

日	月	火	水	木	金	土
1	2	3	4	5	6	7
8	9	10	11	12	13	14
15	16	17	18	19	20	21
22	23	24	25	26	27	28
29	30	31	1	2	3	4

8月

日	月	火	水	木	金	土
29	30	31	1	2	3	4
5	6	7	8	9	10	11
12	13	14	15	16	17	18
19	20	21	22	23	24	25
26	27	28	29	30	31	1

9月

日	月	火	水	木	金	土
26	27	28	29	30	31	1
2	3	4	5	6	7	8
9	10	11	12	13	14	15
16	17	18	19	20	21	22
23	24	25	26	27	28	29
30						

10月

日	月	火	水	木	金	土
30	1	2	3	4	5	6
7	8	9	10	11	12	13
14	15	16	17	18	19	20
21	22	23	24	25	26	27
28	29	30	31	1	2	3

11月

日	月	火	水	木	金	土
28	29	30	31	1	2	3
4	5	6	7	8	9	10
11	12	13	14	15	16	17
18	19	20	21	22	23	24
25	26	27	28	29	30	1

12月

日	月	火	水	木	金	土
25	26	27	28	29	30	1
2	3	4	5	6	7	8
9	10	11	12	13	14	15
16	17	18	19	20	21	22
23	24	25	26	27	28	29
30	31					



〒894-3192 鹿児島県大島郡大和村大和浜100番地
 TEL (0997) 57-2111・FAX (0997) 57-2161
<http://www.vill.yamato.lg.jp/>



宮古崎（大和村国直）

宮古崎は奄美大島の中部、東シナ海に面し大和村と奄美市との境に位置しています。海岸線は荒波に侵食された断崖が続き、丘陵部がリュウキュウチクに覆われていることから方言でササントウとも呼ばれます。貴重な自然と特色ある景観を有していることから、昭和49年に奄美群島国定公園に指定されました。



宮古崎